

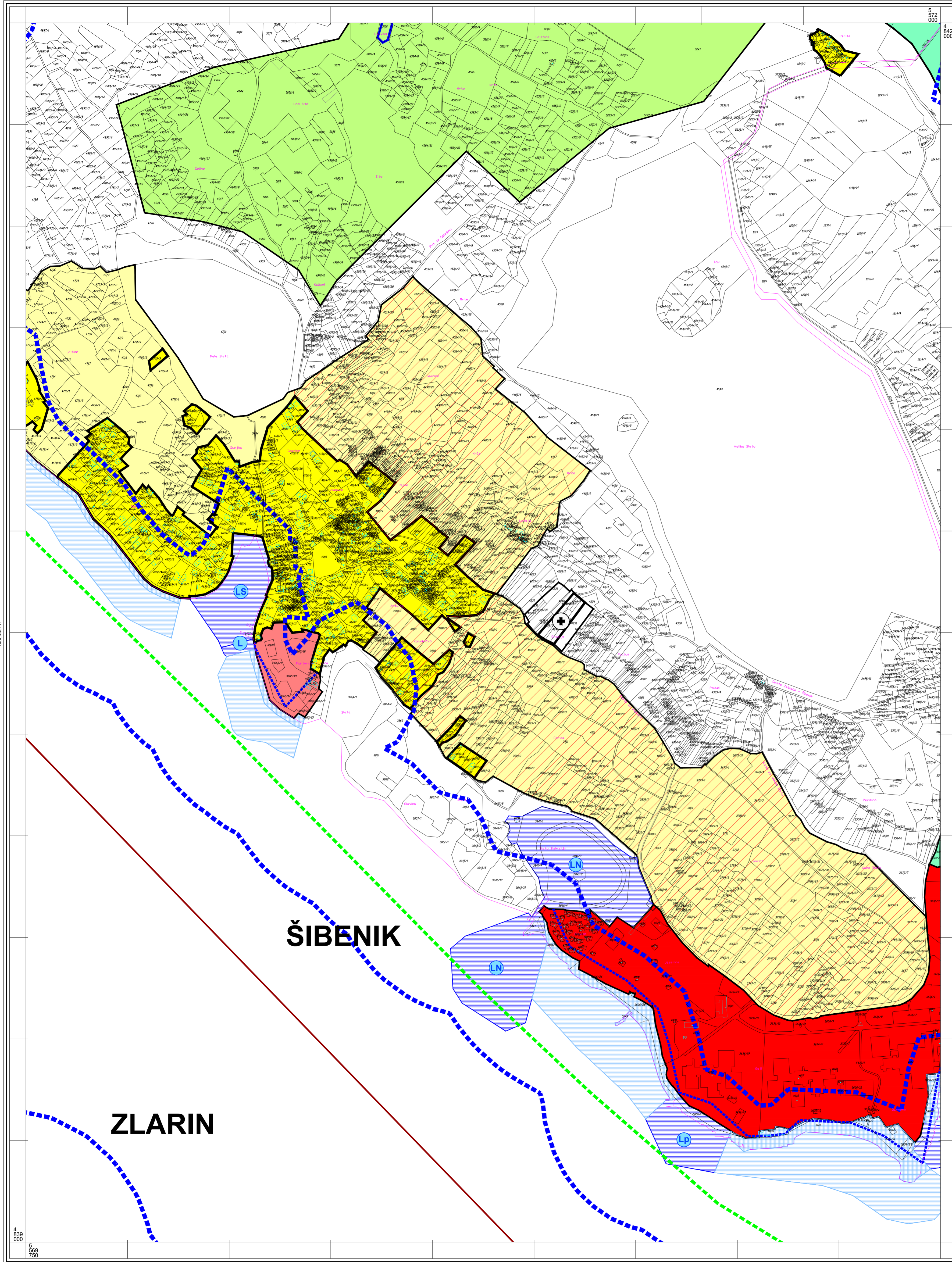
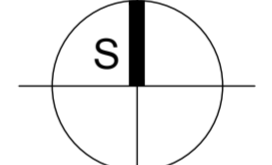
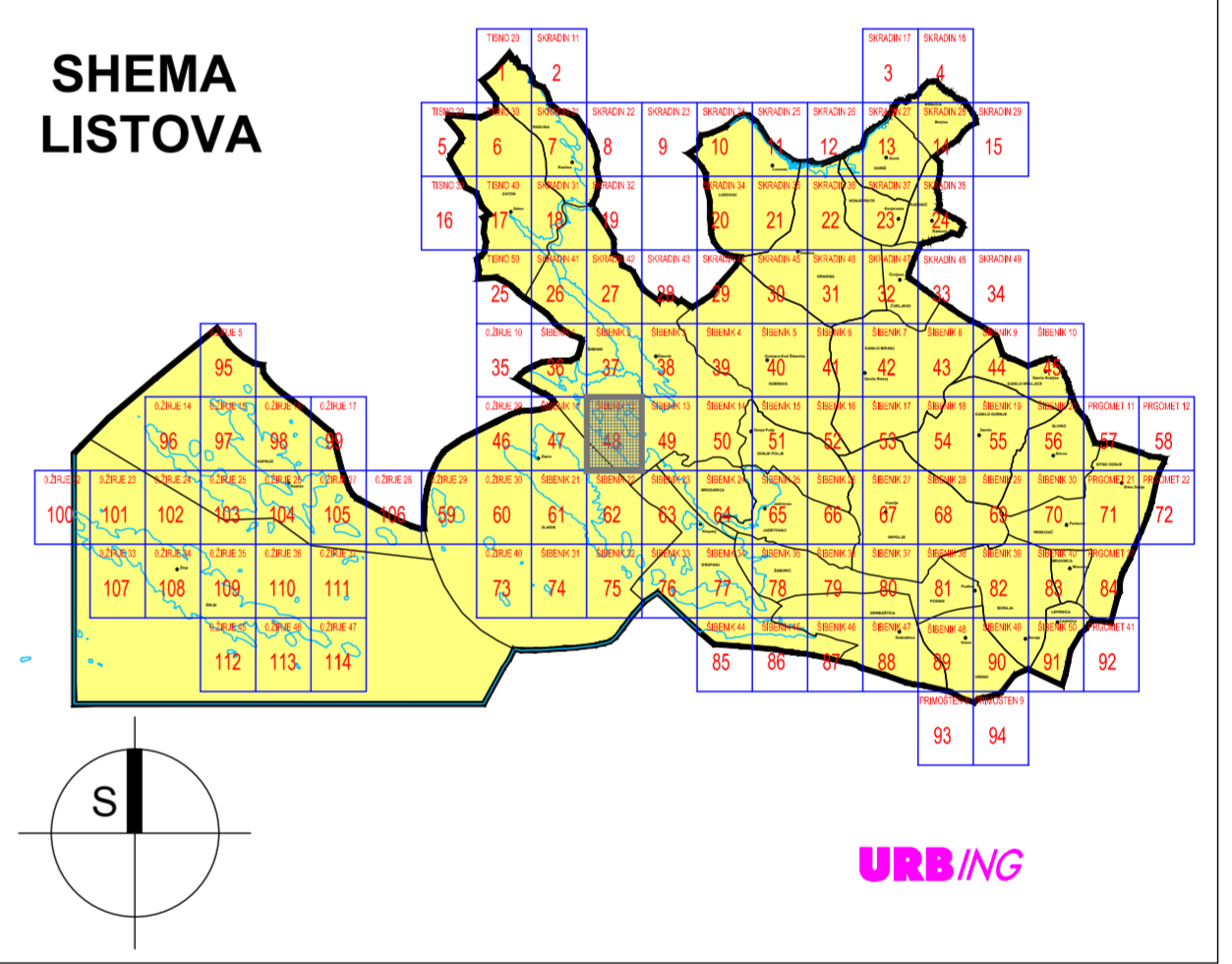


**GRAD ŠIBENIK**  
**PROSTORNI PLAN UREĐENJA**  
**4.48.**  
**GRAĐEVINSKA PODRUČJA**

**TUMAČ:**

	ŽUPANIJSKA GRANICA		OSTALO:
	OPĆINSKA / GRADSKA GRANICA		ZAŠTITNA ŠUMA
	GRANICA NASELJA		GOLF IGRALIŠTE
	GRANICA ZOP-a 100m na kopnu i 300m u moru		EVIDENTIRANE ČESTICE JAVNOG VODNOG DOBRA
	GRANICA ZOP-a 25m na kopnu		OS PLANIRANE DRŽAVNE CESTE
<b>GRAĐEVINSKA PODRUČJA</b>			EKSPLOATACIJA MINERALNIH SIROVINA
	GRAĐEVINSKO PODRUČJE NASELJA		LUKA OTvorena ZA JAVNI PROMET
	PODRUČJA ZA SMJEŠTAJ NOVIH TURISTIČKIH KAPACITETA U GRAĐEVINSKOM PODRUČJU		LUKA POSEBNE NAMJENE
	GOSPODARSKA NAMJENA		VOJNA LUKA
	UGOSTITELJSKO-TURISTIČKA NAMJENA		SPORTSKA LUKA
	SADRŽAJI VEZANI UZ ULAZ U NACIONALNI PARK		PRIVEZIŠTE
	SPORTSKO-REKREACIJSKA NAMJENA		Lp1 - privezište u funkciji Javne ustanove
	POSEBNA NAMJENA		SIDRIŠTE
	GROBLJE		PLAŽA
	POVRŠINE INFRASTRUKTURNIH SUSTAVA		PLAŽA - kopneni dio
	CENTAR ZA GOSPODARENJE OTPADOM		OBUHVAAT OBVEZNE IZRADE PROST.PLANA
			GENERALNI URBANISTIČKI PLAN GRADA ŠIBENIKA (GUP)
			URBANISTIČKI PLAN UREĐENJA (UPU)
			DETALJNI PLAN UREĐENJA (DPU)

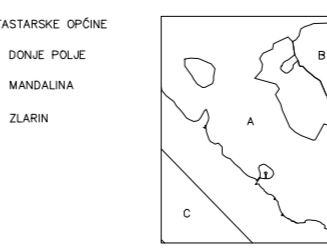
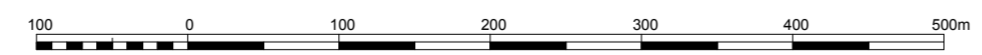
**SHEMA LISTOVA**



**ŠIBENIK**

**ZLARIN**

Mjerilo 1 : 5000



Županija: <b>ŠIBENSKO - KNINSKA ŽUPANIJA</b>	
Jednica lokalne samouprave: <b>GRAD ŠIBENIK</b>	
Naziv prostornog plana: <b>PROSTORNI PLAN UREĐENJA GRADA</b>	
Naziv kartografskog prikaza: <b>GRAĐEVINSKA PODRUČJA</b>	
Broj kartografskog prikaza: <b>4.48.</b>	Mjerilo kartografskog prikaza: <b>1 : 5 000</b>
Odluka o izradi prostornog plana: Službeni glasnik grada Šibenika br.8/12	Odluka predstavničkog tijela o donošenju plana: Službeni glasnik grada Šibenika br.8/15
Javna rasprava (datum objave): 13.lipanj 2014. Slobodna Dalmacija	Javni uvid održan: 26.lipanj - 10.srpanj 2014.
Ponovna javna rasprava (datum objave): 02.siječanj 2015. Slobodna Dalmacija	Ponovni javni uvid održan: 12.siječanj - 26.siječanj 2015.
Pečat upravno tijela odgovornog za provođenje javne rasprave: M.P.	Odgovorna osoba za provođenje javne rasprave: <b>Madlena Roša Dulbić, dipl.ing.arh.</b> ime, prezime i potpis
Sukladno članku 188. Zakona o prostornom uređenju (NN br. 153/13), a temeljem čl. 97. Zakona o prostornom uređenju i gradnji (NN 76/07, 38/09, 55/11, 90/11, 53/12 i 55/12): Klasa: 350-02/15-11/38, Ur.br.: 531-05-15-4, Datum: 17. srpnja 2015.	
Pravna osoba koja je izradila plan: <b>URB/ING d.o.o.</b> za poslove prostornog uređenja i zaštitu okoliša, Avenija Većeslava Holjevca 20, Zagreb	
Pečat pravne osobe koja je izradila plan: <b>URB/ING, d.o.o.</b> M.P.	Odgovorna osoba: <b>Darko Martinec, dipl.ing.arh.</b> ime, prezime i potpis
Odgovorni voditelj izrade nacrta prijedloga prostornog plana: <b>Ljiljana Doležal, dipl.ing.arh.</b>	<b>Ljiljana DOLEŽAL</b> dipl.ing.arh. OVLASŤENA ARHITEKTA
Stručni tim u izradi plana: Ljiljana Doležal, dipl.ing.arh. Maja Martinec, dipl.ing.arh. Darko Martinec, dipl.ing.arh. Filip Šrajer, dipl.ing.arh.	
Pečat predstavničkog tijela: M.P.	Predsjednik predstavničkog tijela: <b>dr.sc.Ivica Poljićak</b> ime, prezime i potpis
Istovjetnost ovog prostornog plana s izvornikom ovjerava: ime, prezime i potpis	Pečat nadležnog upravno tijela: M.P.